

Филиал публично-правовой компании "Роскадастр" по Московской области

полное наименование органа регистрации прав

Выписка из Единого государственного реестра недвижимости об объекте недвижимости

Сведения о характеристиках объекта недвижимости

На основании запроса от 19.03.2026, поступившего на рассмотрение 19.03.2026, сообщаем, что согласно записям Единого государственного реестра недвижимости:

Раздел 1 Лист 1

Земельный участок			
вид объекта недвижимости			
Лист № 1 раздела 1	Всего листов раздела 1: 4	Всего разделов: 6	Всего листов выписки: 11
19.03.2026г. № КУВИ-001/2026-36954366			
Кадастровый номер:	50:09:0060510:2908		
Номер кадастрового квартала:	50:09:0060510		
Дата присвоения кадастрового номера:	05.10.2015		
Ранее присвоенный государственный учетный номер:	данные отсутствуют		
Местоположение:	Московская область, р-н Солнечногорский, рп Ржавки, мкр 2-й, городское поселение Ржавки		
Площадь:	1394 +/- 13		
Кадастровая стоимость, руб.:	6881508.88		
Кадастровые номера расположенных в пределах земельного участка объектов недвижимости:	50:09:0060510:2941		
Кадастровые номера объектов недвижимости, из которых образован объект недвижимости:	50:09:0060510:2643		
Кадастровые номера образованных объектов недвижимости:	данные отсутствуют		
Категория земель:	Земли населенных пунктов		
Виды разрешенного использования:	для строительства и эксплуатации многофункционального торгово-развлекательного центра		
Сведения о кадастровом инженере:	Шейнберг Борис Самуилович, дата завершения кадастровых работ: 21.09.2015		
Сведения о лесах, водных объектах и об иных природных объектах, расположенных в пределах земельного участка:	данные отсутствуют		


полное наименование должности		инициалы, фамилия	
-------------------------------	--	-------------------	--



ДОКУМЕНТ ПОДПИСАН
ЭЛЕКТРОННОЙ ПОДПИСЬЮ

Сертификат: 83997148184797998005552191040001978443
Владелец: ПУБЛИЧНО-ПРАВОВАЯ КОМПАНИЯ
РОСКАДАСТР
Действителен: с 24.12.2025 по 19.03.2027

Земельный участок			
вид объекта недвижимости			
Лист № 2 раздела 1	Всего листов раздела 1: 4	Всего разделов: 6	Всего листов выписки: 11
19.03.2026г. № КУВИ-001/2026-36954366			
Кадастровый номер:		50:09:0060510:2908	
Сведения о том, что земельный участок полностью расположен в границах зоны с особыми условиями использования территории, территории объекта культурного наследия, сельскохозяйственного угодья в составе земель сельскохозяйственного назначения, публичного сервитута		<p>Земельный участок полностью расположен в границах зоны с реестровым номером 50:09-6.997 от 16.01.2024, ограничение использования земельного участка в пределах зоны: В соответствии с п. 2 Решения об установлении санитарно защитной зоны №345-04 от 23.10.2023г. Установить ограничения использования земельных участков в границах санитарно-защитной зоны для действующего предприятия Филиала компании с ограниченной ответственностью «ЛИДКОМ ИНВЕСТМЕНТС ЛИМИТЕД» «Многофункциональный торгово-развлекательный комплекс с элементами спортивной, семейно-досуговой и сопутствующей инфраструктуры» по адресу: Московская область, г.о. Солнечногорск, р.п. Ржавки, мкр. № 2, на земельных участках с кадастровыми номерами 50:09:0060510:2903, 50:09:0060510:2902, 50:09:0060510:2904, 50:09:0060510:2905, 50:09:0060510:2906, 50:09:0060510:2907, 50:09:0060510:2908, согласно которым не допускается использование земельных участков в границах санитарно-защитной зоны в целях: - размещение жилой застройки, объектов образовательного и медицинского назначения, спортивных сооружений открытого типа, организаций отдыха детей и их оздоровления, зон рекреационного назначения и для ведения садоводства; - размещение объектов для производства и хранения лекарственных средств, объектов пищевых отраслей промышленности, оптовых складов продовольственного сырья и пищевой продукции, комплексов водопроводных сооружений для подготовки и хранения питьевой воды, использования земельных участков в целях производства, хранения и переработки сельскохозяйственной продукции, предназначенной для дальнейшего использования в качестве пищевой продукции, за исключением земельных участков с кадастровыми номерами: 50:09:0060510:2736, 50:09:0060510:2737, 50:09:0060510:118, 50:09:0060510:2723, 50:09:0060510:2872 для ведения сельскохозяйственного производства. ЗОУИТ установлена бессрочно., вид/наименование: Санитарно-защитная зона для действующего предприятия Филиала компании с ограниченной ответственностью «ЛИДКОМ ИНВЕСТМЕНТС ЛИМИТЕД» «Многофункциональный торгово-развлекательный комплекс с элементами спортивной, семейно-досуговой и сопутствующей инфраструктуры» по адресу: Московская область, г.о. Солнечногорск, р.п. Ржавки, мкр. № 2, тип: Санитарно-защитная зона предприятий, сооружений и иных объектов, дата решения: 23.10.2023, номер решения: 345-04, наименование ОГВ/ОМСУ: Управление федеральной службы по надзору в сфере защиты прав потребителей и благополучия человека по Московской области, источник официального опубликования: https://50.rosпотребнадзор.ru/ Земельный участок полностью расположен в границах зоны с реестровым номером 50:00-6.2781 от 03.04.2024, ограничение использования земельного участка в пределах зоны: В секторе 3.2.3 запрещается размещение объектов, предельная абсолютная высота которых от минимального до максимального значения определяется для соответствующей ограничительной поверхности (коническая</p>	

полное наименование должности	 <p>ДОКУМЕНТ ПОДПИСАН ЭЛЕКТРОННОЙ ПОДПИСЬЮ</p> <p>Сертификат: 83997148184797998005552191040001978443</p> <p>Владелец: ПУБЛИЧНО-ПРАВОВАЯ КОМПАНИЯ РОСКАДАСТР</p> <p>Действителен: с 24.12.2025 по 19.03.2027</p>	инициалы, фамилия

Земельный участок			
вид объекта недвижимости			
Лист № 3 раздела 1	Всего листов раздела 1: 4	Всего разделов: 6	Всего листов выписки: 11
19.03.2026г. № КУВИ-001/2026-36954366			
Кадастровый номер:		50:09:0060510:2908	
Сведения о том, что земельный участок полностью расположен в границах зоны с особыми условиями использования территории, территории объекта культурного наследия, сельскохозяйственного угодья в составе земель сельскохозяйственного назначения, публичного сервитута		поверхность) в соответствии с ФАП-262 от 293 м до 317 м. Статья 47 Воздушного кодекса Российской Федерации .Правила установления приаэродромной территории.ФАП-262. Для существующих объектов должно быть получено согласование размещения в соответствии с частью 3 статьи 4 Федерального закона № 135-ФЗ. Зона установлена бессрочно., вид/наименование: сектор 3.2.3 третьей подзоны приаэродромной территории аэродрома Москва (Шереметьево), тип: Охранная зона транспорта, дата решения: 17.04.2020, номер решения: 395-П, наименование ОГВ/ОМСУ: Федеральное агентство воздушного транспорта (Росавиация), источник официального опубликования: Официальный интернет-портал правовой информации www.pravo.gov.ru , 08.06.2020, N 0001202006080036	
Сведения о том, что земельный участок расположен в границах особой экономической зоны, территории опережающего развития, зоны территориального развития в Российской Федерации, игровой зоны:		данные отсутствуют	
Сведения о том, что земельный участок расположен в границах особо охраняемой природной территории, Байкальской природной территории и ее экологических зон, лесопарковом зеленом поясе, охотничьего угодья, лесничества:		данные отсутствуют	
Сведения о расположении земельного участка и (или) расположенного на нем объекта недвижимости в границах территории, в отношении которой принято решение о резервировании земель для государственных или муниципальных нужд:		данные отсутствуют	
Сведения о результатах проведения государственного земельного надзора:		данные отсутствуют	
Сведения о расположении земельного участка в границах территории, в отношении которой утвержден проект межевания территории:		данные отсутствуют	
Условный номер земельного участка:		данные отсутствуют	
Сведения о принятии акта и (или) заключении договора, предусматривающих предоставление в соответствии с земельным законодательством исполнительным органом государственным органом власти или органом местного самоуправления, находящегося в государственной или муниципальной собственности земельного участка для строительства наемного дома социального использования или наемного дома коммерческого использования:		данные отсутствуют	




ДОКУМЕНТ ПОДПИСАН
ЭЛЕКТРОННОЙ ПОДПИСЬЮ

Сертификат: 83997148184797998005552191040001978443
Владелец: ПУБЛИЧНО-ПРАВОВАЯ КОМПАНИЯ
РОСКАДАСТР
Действителен: с 24.12.2025 по 19.03.2027

полное наименование должности

инициалы, фамилия

Земельный участок			
вид объекта недвижимости			
Лист № 4 раздела 1	Всего листов раздела 1: 4	Всего разделов: 6	Всего листов выписки: 11
19.03.2026г. № КУВИ-001/2026-36954366			
Кадастровый номер:		50:09:0060510:2908	
Сведения о том, что земельный участок или земельные участки образованы на основании решения об изъятии земельного участка и (или) расположенного на нем объекта недвижимости для государственных или муниципальных нужд:		данные отсутствуют	
Сведения о том, что земельный участок образован из земель или земельного участка, государственная собственность на которые не разграничена:		данные отсутствуют	
Сведения о наличии земельного спора о местоположении границ земельных участков:		данные отсутствуют	
Статус записи об объекте недвижимости:		Сведения об объекте недвижимости имеют статус "актуальные"	
Особые отметки:		Сведения об ограничениях права на объект недвижимости, обременениях данного объекта, не зарегистрированных в реестре прав, ограничений прав и обременений недвижимого имущества: вид ограничения (обременения): ограничения прав на земельный участок, предусмотренные статьей 56 Земельного кодекса Российской Федерации; срок действия: с 16.01.2024; реквизиты документа-основания: об установлении санитарно-защитной зоны для действующего предприятия Филиала компании с ограниченной ответственностью «ЛИДКОМ ИНВЕСТМЕНТС ЛИМИТЕД» «Многофункциональный торгово-развлекательный комплекс с элементами спортивной, семейно-досуговой и сопутствующей инфраструктуры» по адресу: Московская область, г.о. Солнечногорск, р.п. Ржавки, мкр. № 2, на земельных участках с КН 59:09:0060510:2903, 59:09:0060510:2902, 59:09:0060510:2904, 59:09:0060510:2905, 59:09:0060510:2906, 59:09:0060510:2907, 59:09:0060510:2908. от 23.10.2023 № 345-04 выдан: Управление федеральной службы по надзору в сфере защиты прав потребителей и благополучия человека по Московской области. вид ограничения (обременения): ограничения прав на земельный участок, предусмотренные статьей 56 Земельного кодекса Российской Федерации; срок действия: с 09.08.2024; реквизиты документа-основания: приказ "Об установлении приаэродромной территории аэродрома Москва (Шереметьево)" от 17.04.2020 № 395-П выдан: Федеральное агентство воздушного транспорта (Росавиация). Сведения, необходимые для заполнения раздела: 4 - Сведения о частях земельного участка, отсутствуют.	
Получатель выписки:		Меньчиков Максим Константинович, действующий(ая) на основании документа "" от имени заявителя ОБЩЕСТВО С ОГРАНИЧЕННОЙ ОТВЕТСТВЕННОСТЬЮ "МОБИЛЬНЫЙ ОЦЕНЩИК", 7842358640	

полное наименование должности	 <p>ДОКУМЕНТ ПОДПИСАН ЭЛЕКТРОННОЙ ПОДПИСЬЮ</p> <p>Сертификат: 83997148184797998005552191040001978443</p> <p>Владелец: ПУБЛИЧНО-ПРАВОВАЯ КОМПАНИЯ РОСКАДАСТР</p> <p>Действителен: с 24.12.2025 по 19.03.2027</p>	инициалы, фамилия

Выписка из Единого государственного реестра недвижимости об объекте недвижимости
Сведения о зарегистрированных правах

Земельный участок			
вид объекта недвижимости			
Лист № 1 раздела 2		Всего листов раздела 2: 2	Всего разделов: 6
Всего листов выписки: 11			
19.03.2026г. № КУВИ-001/2026-36954366			
Кадастровый номер:		50:09:0060510:2908	
1	Правообладатель (правообладатели):	1.1	ОБЩЕСТВО С ОГРАНИЧЕННОЙ ОТВЕТСТВЕННОСТЬЮ "СБЕРБАНК КАПИТАЛ", ИНН: 7736581290
	Сведения о возможности предоставления третьим лицам персональных данных физического лица:	1.1.1	данные отсутствуют
2	Вид, номер, дата и время государственной регистрации права:	2.1	Собственность 50:09:0060510:2908-50/416/2025-21 20.05.2025 09:39:22
3	Сведения об осуществлении государственной регистрации сделки, права без необходимого в силу закона согласия третьего лица, органа:	3.1	данные отсутствуют
4	Ограничение прав и обременение объекта недвижимости:	не зарегистрировано	
5	Договоры участия в долевом строительстве:	не зарегистрировано	
6	Заявленные в судебном порядке права требования:	данные отсутствуют	
7	Сведения о возможности предоставления третьим лицам персональных данных физического лица	данные отсутствуют	
8	Сведения о возражении в отношении зарегистрированного права:	данные отсутствуют	
9	Сведения о наличии решения об изъятии объекта недвижимости для государственных и муниципальных нужд:	данные отсутствуют	
10	Сведения о невозможности государственной регистрации без личного участия правообладателя или его законного представителя:	данные отсутствуют	
11	Правопритязания и сведения о наличии поступивших, но не рассмотренных заявлений о проведении государственной регистрации права (перехода, прекращения права), ограничения права или обременения объекта недвижимости, сделки в отношении объекта недвижимости:	отсутствуют	

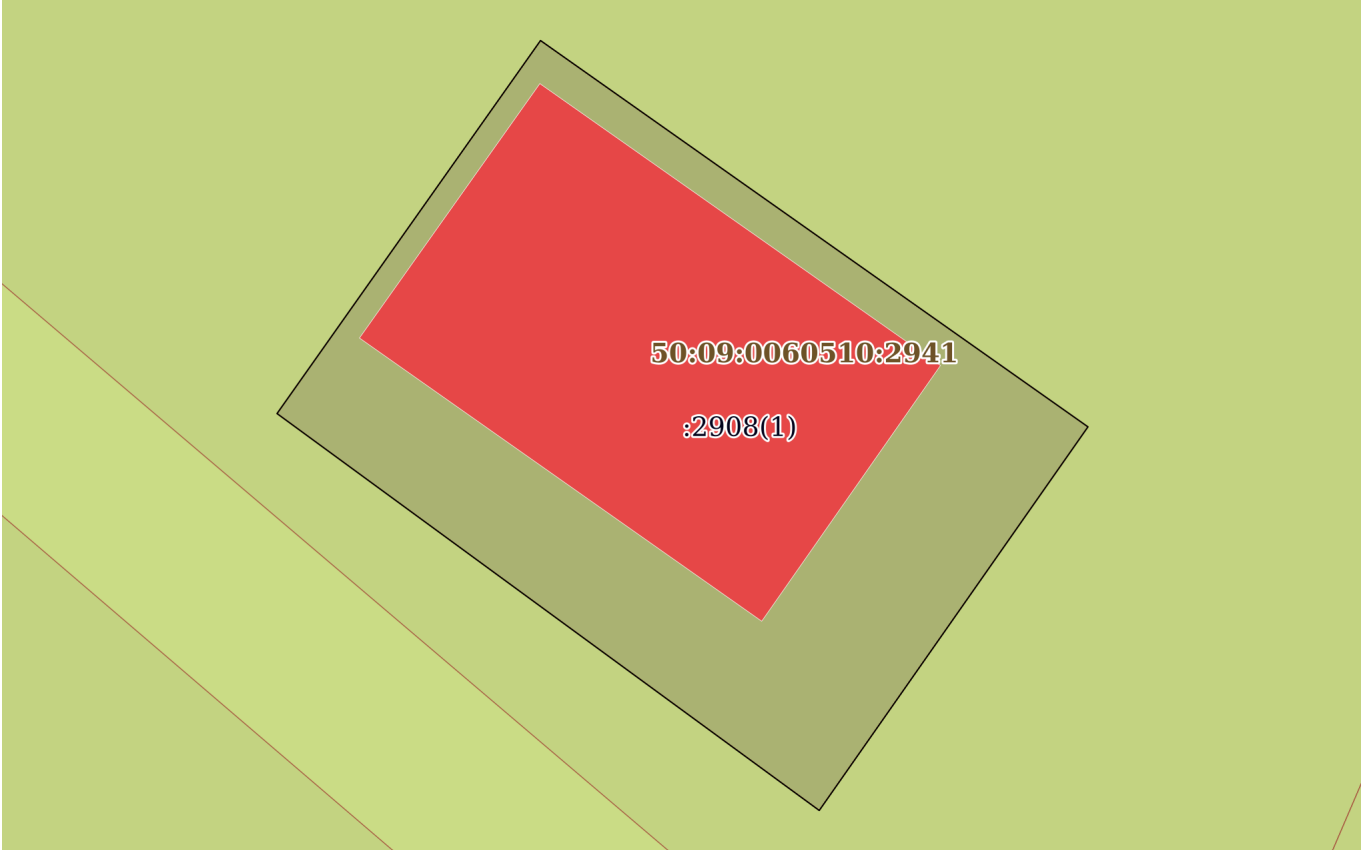
полное наименование должности		<div><div>ДОКУМЕНТ ПОДПИСАН ЭЛЕКТРОННОЙ ПОДПИСЬЮ</div><div>Сертификат: 83997148184797998005552191040001978443 Владелец: ПУБЛИЧНО-ПРАВОВАЯ КОМПАНИЯ РОСКАДАСТР Действителен: с 24.12.2025 по 19.03.2027</div></div>	инициалы, фамилия
-------------------------------	--	-----------------------------------------------------------------------------------------------------------------------------------------------------------------------------------------------------------------------------------------------------------------------------------------------------------------------	-------------------

Земельный участок			
вид объекта недвижимости			
Лист № 2 раздела 2	Всего листов раздела 2: 2	Всего разделов: 6	Всего листов выписки: 11
19.03.2026г. № КУВИ-001/2026-36954366			
Кадастровый номер:		50:09:0060510:2908	
11	Сведения о невозможности государственной регистрации перехода, прекращения, ограничения права на земельный участок из земель сельскохозяйственного назначения:	данные отсутствуют	

полное наименование должности	 <p>ДОКУМЕНТ ПОДПИСАН ЭЛЕКТРОННОЙ ПОДПИСЬЮ</p> <p>Сертификат: 83997148184797998005552191040001978443</p> <p>Владелец: ПУБЛИЧНО-ПРАВОВАЯ КОМПАНИЯ РОСКАДАСТР</p> <p>Действителен: с 24.12.2025 по 19.03.2027</p>	инициалы, фамилия

Выписка из Единого государственного реестра недвижимости об объекте недвижимости
Описание местоположения земельного участка

Земельный участок			
вид объекта недвижимости			
Лист № 1 раздела 3	Всего листов раздела 3: 1	Всего разделов: 6	Всего листов выписки: 11
19.03.2026г. № КУВИ-001/2026-36954366			
Кадастровый номер:		50:09:0060510:2908	

План (чертеж, схема) земельного участка			
			
Масштаб 1:500	Условные обозначения:		

полное наименование должности		инициалы, фамилия	



ДОКУМЕНТ ПОДПИСАН
ЭЛЕКТРОННОЙ ПОДПИСЬЮ
Сертификат: 83997148184797998005552191040001978443
Владелец: ПУБЛИЧНО-ПРАВОВАЯ КОМПАНИЯ
РОСКАДАСТР
Действителен: с 24.12.2025 по 19.03.2027

Выписка из Единого государственного реестра недвижимости об объекте недвижимости
Описание местоположения земельного участка

Земельный участок			
вид объекта недвижимости			
Лист № 1 раздела 3.1	Всего листов раздела 3.1: 1	Всего разделов: 6	Всего листов выписки: 11
19.03.2026г. № КУВИ-001/2026-36954366			
Кадастровый номер:		50:09:0060510:2908	

Описание местоположения границ земельного участка							
№ п/п	Номер точки		Дирекционный угол	Горизонтальное проложение, м	Описание закрепления на местности	Кадастровые номера смежных участков	Сведения об адресах правообладателей смежных земельных участков
	начальная	конечная					
1	2	3	4	5	6	7	8
1	1.1.1	1.1.2	35°13.6`	30.62	данные отсутствуют	50:09:0060510:2903(1)	адрес отсутствует; Московская область, г.Мытищи, Осташковское шоссе, д.1
2	1.1.2	1.1.3	125°13.1`	44.91	данные отсутствуют	50:09:0060510:2903(1)	адрес отсутствует; Московская область, г.Мытищи, Осташковское шоссе, д.1
3	1.1.3	1.1.4	215°0.1`	31.4	данные отсутствуют	50:09:0060510:2903(1)	адрес отсутствует; Московская область, г.Мытищи, Осташковское шоссе, д.1
4	1.1.4	1.1.1	306°12.8`	45.04	данные отсутствуют	50:09:0060510:2903(1)	адрес отсутствует; Московская область, г.Мытищи, Осташковское шоссе, д.1

полное наименование должности	<div><div>ДОКУМЕНТ ПОДПИСАН ЭЛЕКТРОННОЙ ПОДПИСЬЮ</div><div>Сертификат: 83997148184797998005552191040001978443 Владелец: ПУБЛИЧНО-ПРАВОВАЯ КОМПАНИЯ РОСКАДАСТР Действителен: с 24.12.2025 по 19.03.2027</div></div>	инициалы, фамилия

Выписка из Единого государственного реестра недвижимости об объекте недвижимости
Описание местоположения земельного участка

Земельный участок			
вид объекта недвижимости			
Лист № 1 раздела 3.2	Всего листов раздела 3.2: 1	Всего разделов: 6	Всего листов выписки: 11
19.03.2026г. № КУВИ-001/2026-36954366			
Кадастровый номер:		50:09:0060510:2908	

Сведения о характерных точках границы земельного участка				
Система координат МСК-50, зона 2				
Номер точки	Координаты, м		Описание закрепления на местности	Средняя квадратичная погрешность определения координат характерных точек границ земельного участка, м
	X	Y		
1	2	3	4	5
1	496302.68	2173414.5	-	0.05
2	496327.69	2173432.16	-	0.05
3	496301.79	2173468.85	-	0.05
4	496276.07	2173450.84	-	0.05
1	496302.68	2173414.5	-	0.05

полное наименование должности	<div><div>ДОКУМЕНТ ПОДПИСАН ЭЛЕКТРОННОЙ ПОДПИСЬЮ</div><div>Сертификат: 83997148184797998005552191040001978443 Владелец: ПУБЛИЧНО-ПРАВОВАЯ КОМПАНИЯ РОСКАДАСТР Действителен: с 24.12.2025 по 19.03.2027</div></div>	инициалы, фамилия

Выписка из Единого государственного реестра недвижимости об объекте недвижимости
Сведения о частях земельного участка

Земельный участок			
вид объекта недвижимости			
Лист № 1 раздела 4.1	Всего листов раздела 4.1: 2	Всего разделов: 6	Всего листов выписки: 11
19.03.2026г. № КУВИ-001/2026-36954366			
Кадастровый номер:		50:09:0060510:2908	

Учетный номер части	Площадь, м2	Содержание ограничения в использовании или ограничения права на объект недвижимости или обременения объекта недвижимости
1	2	3
	Весь	<p>вид ограничения (обременения): ограничения прав на земельный участок, предусмотренные статьей 56 Земельного кодекса Российской Федерации;</p> <p>Срок действия: не установлен;</p> <p>реквизиты документа-основания: об установлении санитарно-защитной зоны для действующего предприятия Филиала компании с ограниченной ответственностью «ЛИДКОМ ИНВЕСТМЕНТС ЛИМИТЕД» «Многофункциональный торгово-развлекательный комплекс с элементами спортивной, семейно-досуговой и сопутствующей инфраструктуры» по адресу: Московская область, г.о. Солнечногорск, р.п. Ржавки, мкр. № 2, на земельных участках с КН 59:09:0060510:2903, 59:09:0060510:2902, 59:09:0060510:2904, 59:09:0060510:2905, 59:09:0060510:2906, 59:09:0060510:2907, 59:09:0060510:2908. от 23.10.2023 № 345-04 выдан: Управление федеральной службы по надзору в сфере защиты прав потребителей и благополучия человека по Московской области;</p> <p>Содержание ограничения (обременения): В соответствии с п. 2 Решения об установлении санитарно защитной зоны №345-04 от 23.10.2023г. Установить ограничения использования земельных участков в границах санитарно-защитной зоны для действующего предприятия Филиала компании с ограниченной ответственностью «ЛИДКОМ ИНВЕСТМЕНТС ЛИМИТЕД» «Многофункциональный торгово-развлекательный комплекс с элементами спортивной, семейно-досуговой и сопутствующей инфраструктуры» по адресу: Московская область, г.о. Солнечногорск, р.п. Ржавки, мкр. № 2, на земельных участках с кадастровыми номерами 50:09:0060510:2903, 50:09:0060510:2902, 50:09:0060510:2904, 50:09:0060510:2905, 50:09:0060510:2906, 50:09:0060510:2907, 50:09:0060510:2908, согласно которым не допускается использование земельных участков в границах санитарно-защитной зоны в целях: - размещение жилой застройки, объектов образовательного и медицинского назначения, спортивных сооружений открытого типа, организаций отдыха детей и их оздоровления, зон рекреационного назначения и для ведения садоводства; - размещение объектов для производства и хранения лекарственных средств, объектов пищевых отраслей промышленности, оптовых складов продовольственного сырья и пищевой продукции, комплексов водопроводных сооружений для подготовки и хранения питьевой воды, использования земельных участков в целях производства, хранения и переработки сельскохозяйственной продукции, предназначенной для дальнейшего использования в</p>

полное наименование должности	<div><div></div><div>ДОКУМЕНТ ПОДПИСАН ЭЛЕКТРОННОЙ ПОДПИСЬЮ</div><div>Сертификат: 83997148184797998005552191040001978443</div><div>Владелец: ПУБЛИЧНО-ПРАВОВАЯ КОМПАНИЯ РОСКАДАСТР</div><div>Действителен: с 24.12.2025 по 19.03.2027</div></div>	инициалы, фамилия

Земельный участок			
вид объекта недвижимости			
Лист № 2 раздела 4.1	Всего листов раздела 4.1: 2	Всего разделов: 6	Всего листов выписки: 11
19.03.2026г. № КУВИ-001/2026-36954366			
Кадастровый номер:		50:09:0060510:2908	
		<p>качестве пищевой продукции, за исключением земельных участков с кадастровыми номерами: 50:09:0060510:2736, 50:09:0060510:2737, 50:09:0060510:118, 50:09:0060510:2723, 50:09:0060510:2872 для ведения сельскохозяйственного производства. ЗОУИТ установлена бессрочно.;</p> <p>Реестровый номер границы: 50:09-6.997;</p> <p>Вид объекта реестра границ: Зона с особыми условиями использования территории;</p> <p>Вид зоны по документу: Санитарно-защитная зона для действующего предприятия Филиала компании с ограниченной ответственностью «ЛИДКОМ ИНВЕСТМЕНТС ЛИМИТЕД» «Многофункциональный торгово-развлекательный комплекс с элементами спортивной, семейно-досуговой и сопутствующей инфраструктуры» по адресу: Московская область, г.о. Солнечногорск, р.п. Ржавки, мкр. № 2; Тип зоны: Санитарно-защитная зона предприятий, сооружений и иных объектов</p>	
	Весь	<p>вид ограничения (обременения): ограничения прав на земельный участок, предусмотренные статьей 56 Земельного кодекса Российской Федерации;</p> <p>Срок действия: не установлен;</p> <p>реквизиты документа-основания: приказ "Об установлении приаэродромной территории аэродрома Москва (Шереметьево)" от 17.04.2020 № 395-П выдан: Федеральное агентство воздушного транспорта (Росавиация);</p> <p>Содержание ограничения (обременения): В секторе 3.2.3 запрещается размещение объектов, предельная абсолютная высота которых от минимального до максимального значения определяется для соответствующей ограничительной поверхности (коническая поверхность) в соответствии с ФАП-262 от 293 м до 317 м. Статья 47 Воздушного кодекса Российской Федерации .Правила установления приаэродромной территории.ФАП-262. Для существующих объектов должно быть получено согласование размещения в соответствии с частью 3 статьи 4 Федерального закона № 135-ФЗ. Зона установлена бессрочно.;</p> <p>Реестровый номер границы: 50:00-6.2781;</p> <p>Вид объекта реестра границ: Зона с особыми условиями использования территории;</p> <p>Вид зоны по документу: сектор 3.2.3 третьей подзоны приаэродромной территории аэродрома Москва (Шереметьево); Тип зоны: Охранная зона транспорта</p>	



ДОКУМЕНТ ПОДПИСАН
ЭЛЕКТРОННОЙ ПОДПИСЬЮ

Сертификат: 83997148184797998005552191040001978443
Владелец: ПУБЛИЧНО-ПРАВОВАЯ КОМПАНИЯ
РОСКАДАСТР
Действителен: с 24.12.2025 по 19.03.2027

полное наименование должности

инициалы, фамилия